



ประกาศสำนักงานคณะกรรมการการเลือกตั้งประจำจังหวัดจันทบุรี
เรื่อง รูปแบบการแบ่งเขตเลือกตั้งสมาชิกสภาผู้แทนราษฎรจังหวัดจันทบุรี (๓ รูปแบบ)

ด้วยสำนักงานคณะกรรมการการเลือกตั้ง ได้ออกระเบียบคณะกรรมการการเลือกตั้งว่าด้วยการแบ่งเขตเลือกตั้งสมาชิกสภาผู้แทนราษฎร พ.ศ. ๒๕๖๑ ซึ่งได้ประกาศในราชกิจจานุเบกษา เล่มที่ ๑๓๕ ตอนที่ ๗๒ ก วันที่ ๑๘ กันยายน ๒๕๖๑ มีผลบังคับตั้งแต่วันประกาศในราชกิจจานุเบกษา และคณะกรรมการการเลือกตั้งได้ออกประกาศคณะกรรมการการเลือกตั้ง เรื่อง จำนวนสมาชิกสภาผู้แทนราษฎรแบบแบ่งเขตเลือกตั้งของแต่ละจังหวัดจะพึงมีและจำนวนเขตเลือกตั้งแบบแบ่งเขตเลือกตั้งของแต่ละจังหวัด โดยใช้จำนวนราษฎรทั่วราชอาณาจักร ณ วันที่ ๓๑ ธันวาคม ๒๕๖๐ มีจำนวน ๖๖,๑๘๘,๕๐๓ คน ในการคำนวณค่าเฉลี่ยจำนวนราษฎรต่อสมาชิกสภาผู้แทนราษฎรหนึ่งคน คือ ๑๘๙,๑๑๐ คน ซึ่งจังหวัดจันทบุรีมีราษฎร ๕๓๔,๔๕๙ คน มีสมาชิกสภาผู้แทนราษฎรได้จำนวน ๓ คน มีเขตเลือกตั้งจำนวน ๓ เขตเลือกตั้ง

อาศัยอำนาจตามความในข้อ ๘ แห่งระเบียบคณะกรรมการการเลือกตั้งว่าด้วยการแบ่งเขตเลือกตั้งสมาชิกสภาผู้แทนราษฎร พ.ศ. ๒๕๖๑ จึงประกาศรูปแบบการแบ่งเขตเลือกตั้ง จำนวน ๓ รูปแบบเพื่อรับฟังความคิดเห็นของสาขาพรรคการเมืองและประชาชนในจังหวัดจันทบุรี โดยมีรายละเอียดตามเอกสารท้ายประกาศ

ทั้งนี้ประชาชนสามารถเสนอความคิดเห็นและหรือข้อเสนอแนะต่อการแบ่งเขตเลือกตั้งทั้งสามรูปแบบได้ โดยส่งข้อเสนอและความคิดเห็นทำเป็นหนังสือ ระบุชื่อ/สกุล ที่อยู่ติดต่อได้ และหมายเลขโทรศัพท์(ถ้ามี) ไปยังสำนักงานคณะกรรมการการเลือกตั้งประจำจังหวัดจันทบุรี เลขที่ ๒๙/๔ ถนนเลียบเนิน ตำบลวัดใหม่ อำเภอเมืองจันทบุรี จังหวัดจันทบุรี ๒๒๐๐๐ ภายในวันที่ ๑๐ ตุลาคม ๒๕๖๑

จึงประกาศให้ทราบโดยทั่วกัน

ประกาศ ณ วันที่ ๒๔ กันยายน พ.ศ. ๒๕๖๑

(นายกฤตณัฐ โรจนานันทน์)

ผู้อำนวยการสำนักงานคณะกรรมการการเลือกตั้งประจำจังหวัดจันทบุรี

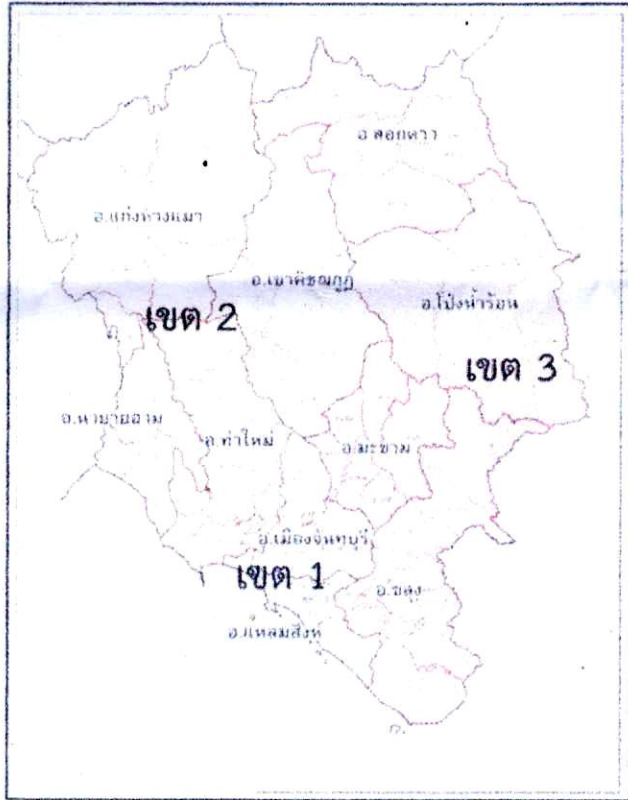
รูปแบบที่ ๑

เขตเลือกตั้งที่ ๑ ประกอบด้วย อำเภอเมืองจันทบุรี และอำเภอแหลมสิงห์

เขตเลือกตั้งที่ ๒ ประกอบด้วย อำเภอท่าใหม่ อำเภอนายายอาม อำเภอแก่งหางแมว และอำเภอเขาฉิมชุกฎ

เขตเลือกตั้งที่ ๓ ประกอบด้วย อำเภอสอยดาว อำเภอโป่งน้ำร้อน อำเภอขลุง และอำเภอมะขาม

แผนที่จังหวัดจันทบุรี



แบบที่ 1

จำนวนราษฎร ณ 31 ธ.ค. 60

เขตเลือกตั้งที่	จำนวนราษฎร
1	159,007
อำเภอเมืองจันทบุรี	126,708
อำเภอแหลมสิงห์	32,299
2	176,265
อำเภอท่าใหม่	71,292
อำเภอนายายอาม	94,578
อำเภอแก่งหางแมว	61,932
อำเภอเขาฉิมชุกฎ	28,463
3	199,187
อำเภอโป่งน้ำร้อน	44,042
อำเภอขลุง	56,734
อำเภอมะขาม	31,829
อำเภอสอยดาว	65,782

ตามรูปแบบที่ ๑ มีผลต่างของจำนวนราษฎรในแต่ละเขตเลือกตั้ง จากจำนวนค่าเฉลี่ยของราษฎรในจังหวัดจันทบุรี ต่อสมาชิกสภาผู้แทนราษฎรหนึ่งคน (๕๓๔,๔๕๙÷๓ = ๑๗๘,๑๕๓ คน) ดังนี้

เขตเลือกตั้งที่ ๑ ประกอบด้วย อำเภอเมืองจันทบุรี และอำเภอแหลมสิงห์

ผลต่างจากค่าเฉลี่ย ๑๗๘,๑๕๓ - ๑๕๙,๐๐๗ = -๑๙,๑๔๖ คน (น้อยกว่าค่าเฉลี่ย ๑๙,๑๔๖ คน)

เขตเลือกตั้งที่ ๒ ประกอบด้วย อำเภอท่าใหม่ อำเภอนายายอาม อำเภอแก่งหางแมว และอำเภอเขาฉิมชุกฎ

ผลต่างจากค่าเฉลี่ย ๑๗๘,๑๕๓ - ๑๗๖,๒๖๕ = -๑,๘๘๘ คน (น้อยกว่าค่าเฉลี่ย ๑,๘๘๘ คน)

เขตเลือกตั้งที่ ๓ ประกอบด้วย อำเภอสอยดาว อำเภอโป่งน้ำร้อน อำเภอขลุง และอำเภอมะขาม

ผลต่างจากค่าเฉลี่ย ๑๗๘,๑๕๓ - ๑๙๙,๑๘๗ = +๒๑,๐๓๔ คน (มากกว่าค่าเฉลี่ย ๒๑,๐๓๔ คน)

เหตุผลประกอบการเสนอแนะการแบ่งเขตเลือกตั้ง

- เป็นพื้นที่การแบ่งเขตรูปแบบเดิมที่ใช้ในการเลือกตั้งสมาชิกสภาผู้แทนราษฎรของจังหวัดจันทบุรีทุกครั้งที่ผ่านมา
- ประชาชนในจังหวัดจันทบุรีมีความเข้าใจในเขตเลือกตั้งที่ตนอาศัยอยู่ และรู้ว่าตนอยู่ในเขตเลือกตั้งใด ซึ่งจะทำให้ไม่สับสน

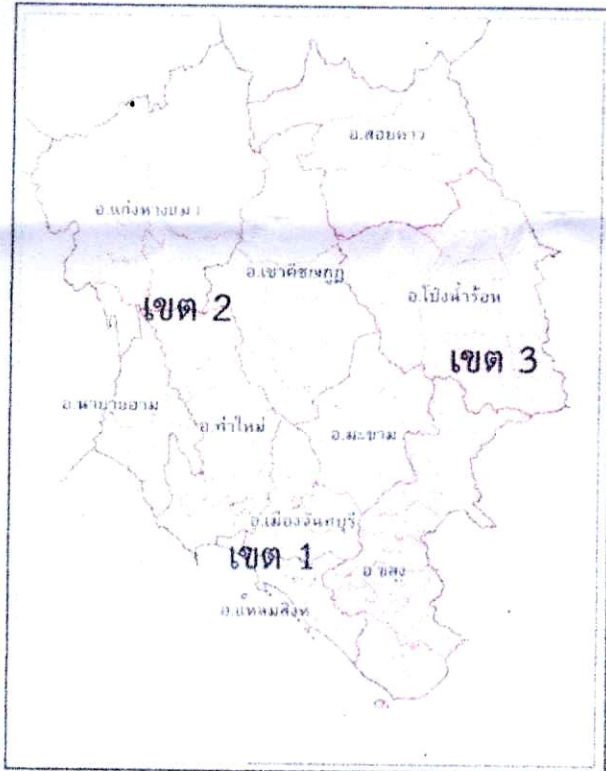
รูปแบบที่ ๒

เขตเลือกตั้งที่ ๑ ประกอบด้วย อำเภอเมืองจันทบุรี อำเภอมะขาม และอำเภอแหลมสิงห์

เขตเลือกตั้งที่ ๒ ประกอบด้วย อำเภอท่าใหม่ อำเภอนายายอาม อำเภอแก่งหางแมว และอำเภอเขาคิชฌกูฏ

เขตเลือกตั้งที่ ๓ ประกอบด้วย อำเภอสอยดาว อำเภอโป่งน้ำร้อน และอำเภอขลุง

แผนที่จังหวัดจันทบุรี



แบบที่ 2

จำนวนราษฎร ณ 31 ธ.ค. 60

เขตเลือกตั้งที่	จำนวนราษฎร
1	190,835
อำเภอเมืองจันทบุรี	126708
อำเภอมะขาม	31828
อำเภอแหลมสิงห์	32299
2	176,265
อำเภอท่าใหม่	71292
อำเภอนายายอาม	34078
อำเภอแก่งหางแมว	41932
อำเภอเขาคิชฌกูฏ	28963
3	167,359
อำเภอโป่งน้ำร้อน	44842
อำเภอขลุง	56724
อำเภอสอยดาว	65793

ตามรูปแบบที่ ๒ มีผลต่างของจำนวนราษฎรในแต่ละเขตเลือกตั้ง จากจำนวนค่าเฉลี่ยของราษฎรในจังหวัดจันทบุรี ต่อสมาชิกสภาผู้แทนราษฎรหนึ่งคน (๕๓๔,๔๕๙÷๓ = ๑๗๘,๑๕๓ คน) ดังนี้

เขตเลือกตั้งที่ ๑ ประกอบด้วย อำเภอเมืองจันทบุรี อำเภอมะขาม และอำเภอแหลมสิงห์

ผลต่างจากค่าเฉลี่ย ๑๗๘,๑๕๓ - ๑๙๐,๘๓๕ = +๑๒,๖๘๒ คน (มากกว่าค่าเฉลี่ย ๑๒,๖๘๒ คน)

เขตเลือกตั้งที่ ๒ ประกอบด้วย อำเภอท่าใหม่ อำเภอนายายอาม อำเภอแก่งหางแมว และอำเภอเขาคิชฌกูฏ

ผลต่างจากค่าเฉลี่ย ๑๗๘,๑๕๓ - ๑๗๖,๒๖๕ = -๑,๘๘๘ คน (น้อยกว่าค่าเฉลี่ย ๑,๘๘๘ คน)

เขตเลือกตั้งที่ ๓ ประกอบด้วย อำเภอสอยดาว อำเภอโป่งน้ำร้อน และอำเภอขลุง

ผลต่างจากค่าเฉลี่ย ๑๗๘,๑๕๓ - ๑๖๗,๓๕๙ = -๑๐,๗๙๔ คน (น้อยกว่าค่าเฉลี่ย ๑๐,๗๙๔ คน)

เหตุผลประกอบการเสนอแนะการแบ่งเขตเลือกตั้ง

- จำนวนราษฎรในพื้นที่ทั้งสามเขตเลือกตั้ง ของจังหวัดจันทบุรี ใกล้เคียงกันมากที่สุด
- ราษฎรในอำเภอมะขามอาจสับสนกับการที่ต้องเปลี่ยนจากเขตเลือกตั้งที่ ๓ ไปอยู่เขตเลือกตั้งที่ ๑

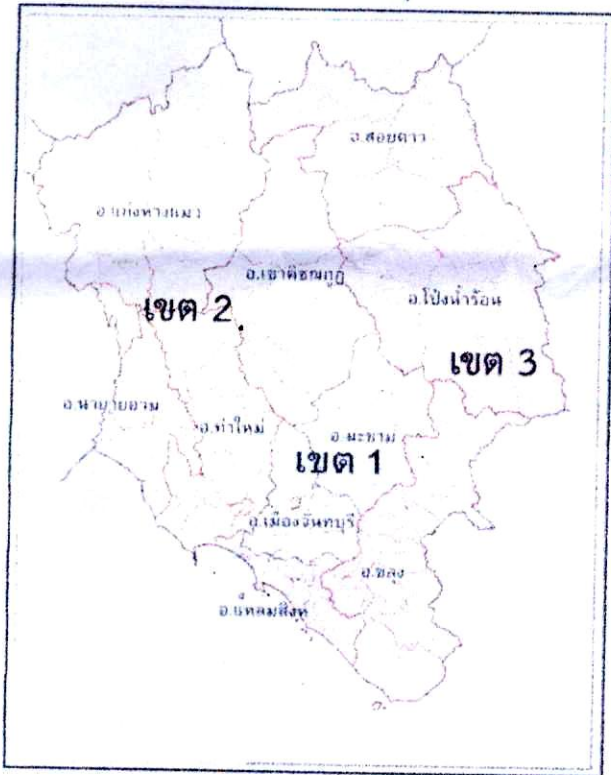
รูปแบบที่ ๓

เขตเลือกตั้งที่ ๑ ประกอบด้วย อำเภอเมืองจันทบุรี และอำเภอมะขาม

เขตเลือกตั้งที่ ๒ ประกอบด้วย อำเภอท่าใหม่ อำเภอนายายอาม อำเภอแก่งหางแมว และอำเภอเขาฉกรรจ์

เขตเลือกตั้งที่ ๓ ประกอบด้วย อำเภอสอยดาว อำเภอโป่งน้ำร้อน อำเภอขลุง และอำเภอแหลมสิงห์

แผนที่จังหวัดจันทบุรี



แบบที่ 3

จำนวนราษฎร ณ 31 ธ.ค. 60

เขตเลือกตั้งที่	จำนวนราษฎร
1	160,536
อำเภอเมืองจันทบุรี	128,708
อำเภอมะขาม	31,828
2	176,265
อำเภอท่าใหม่	71,292
อำเภอนายายอาม	44,076
อำเภอแก่งหางแมว	41,932
อำเภอเขาฉกรรจ์	28,963
3	197,658
อำเภอโป่งน้ำร้อน	44,842
อำเภอขลุง	66,724
อำเภอสอยดาว	65,792
อำเภอแหลมสิงห์	30,299

ตามรูปแบบที่ ๓ มีผลต่างของจำนวนราษฎรในแต่ละเขตเลือกตั้ง จากจำนวนค่าเฉลี่ยของราษฎรในจังหวัดจันทบุรี ต่อสมาชิกสภาผู้แทนราษฎรหนึ่งคน (๕๓๔,๔๕๙÷๓ = ๑๗๘,๑๕๓ คน) ดังนี้

เขตเลือกตั้งที่ ๑ ประกอบด้วย อำเภอเมืองจันทบุรี และอำเภอมะขาม

ผลต่างจากค่าเฉลี่ย ๑๗๘,๑๕๓ - ๑๖๐,๕๓๖ = -๑๗,๖๑๗ (น้อยกว่าค่าเฉลี่ย ๑๗,๖๑๗ คน)

เขตเลือกตั้งที่ ๒ ประกอบด้วย อำเภอท่าใหม่ อำเภอนายายอาม อำเภอแก่งหางแมว และอำเภอเขาฉกรรจ์

ผลต่างจากค่าเฉลี่ย ๑๗๘,๑๕๓ - ๑๗๖,๒๖๕ = -๑,๘๘๘ คน (น้อยกว่าค่าเฉลี่ย ๑,๘๘๘ คน)

เขตเลือกตั้งที่ ๓ ประกอบด้วย อำเภอสอยดาว อำเภอโป่งน้ำร้อน อำเภอขลุง และอำเภอแหลมสิงห์

ผลต่างจากค่าเฉลี่ย ๑๗๘,๑๕๓ - ๑๙๗,๖๕๘ = +๑๙,๕๐๕ คน (มากกว่าค่าเฉลี่ย ๑๙,๕๐๕ คน)

เหตุผลประกอบการเสนอแนะการแบ่งเขตเลือกตั้ง

- ราษฎรในอำเภอมะขามอาจสับสนกับการที่ต้องเปลี่ยนจากเขตเลือกตั้งที่ ๓ ไปอยู่เขตเลือกตั้งที่ ๑
- ราษฎรในอำเภอแหลมสิงห์อาจสับสนกับการที่ต้องเปลี่ยนจากเขตเลือกตั้งที่ ๑ ไปอยู่เขตเลือกตั้งที่ ๓